

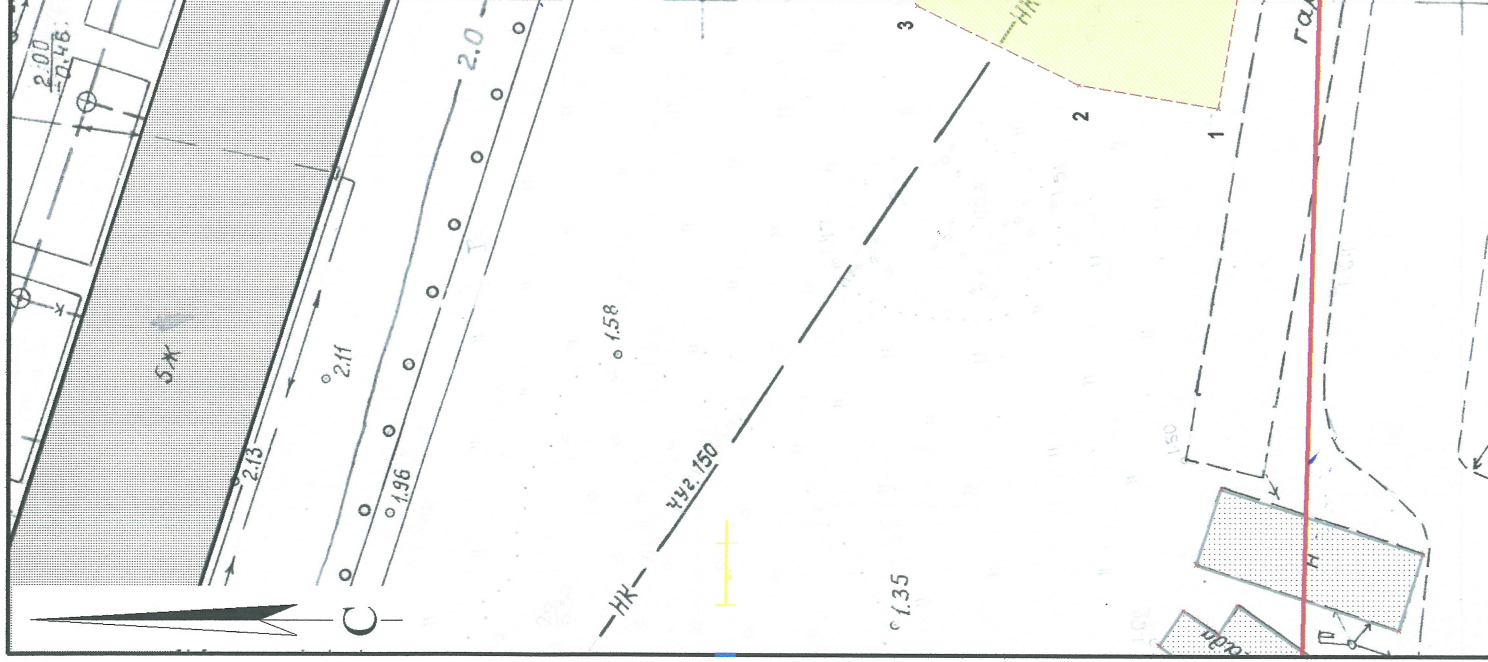
КАРТА-СХЕМА ГРАНИЦ ПРИЛЕГАЮЩИХ ТЕРРИТОРИЙ

нежилого здания расположенного по адресу:
Российская Федерация, Архангельская область,
муниципальное образование "Город Архангельск",
город Архангельск, улица Гидролизная, дом 16, стр. 1
(кадастровый номер объекта капитального строительства
29:22:012011:62)

УТВЕРЖДЕНА



Постановлением Администрации
муниципального образования "Город Архангельск"

от "09" 09 2019 г. № 1370



Система координат МСК-29		
Обозначение характерных точек границ	координаты, м	
	X	Y
1	662518.46	2519973.04
2	662527.67	2519974.23
3	662538.53	2519979.01
4	662546.57	2519988.56
5	662546.75	2520002.09
6	662543.08	2520014.33
7	662532.68	2520012.37
8	662513.53	2520010.04
9	662521.49	2519994.07
10	662519.47	2519995.30
11	662518.26	2519997.48
12	662518.41	2519999.81
13	662519.71	2520001.71
14	662521.91	2520002.84
15	662524.87	2520002.49
16	662526.31	2520001.06
17	662527.12	2519999.22
18	662526.89	2519996.96
19	662525.66	2519995.02
20	662523.56	2519993.99

УСЛОВНЫЕ ОБОЗНАЧЕНИЯ:

-  изображение грани земельного участка по ул. Гидролизная, дом 16, стр. 1
-  изображение грани прилегающих территорий

Масштаб 1 : 500